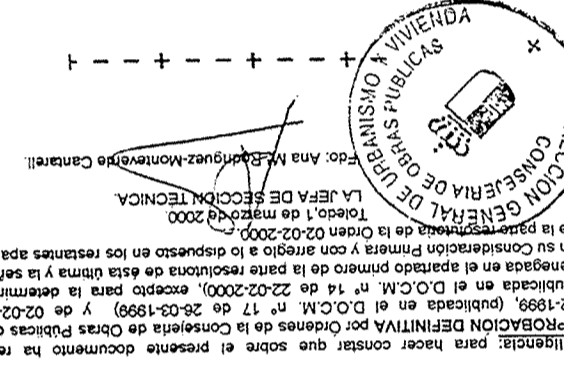





- BU. Suelo Urbano ---
- SUE. Unidades de Ejecución en Suelo Urbano ---
- Suelo Urbanizable Programado 1C. ---
- Suelo Urbanizable Programado 2C. ---
- SNP. Suelo Urbanizable No Programado ---
- SRP. Suelo Rural protegido SRP
- Dominio público hidráulico y Zona Inundable período de retorno de 500 y 100 años ---
- Límite término municipal de MARCHAMALO ---



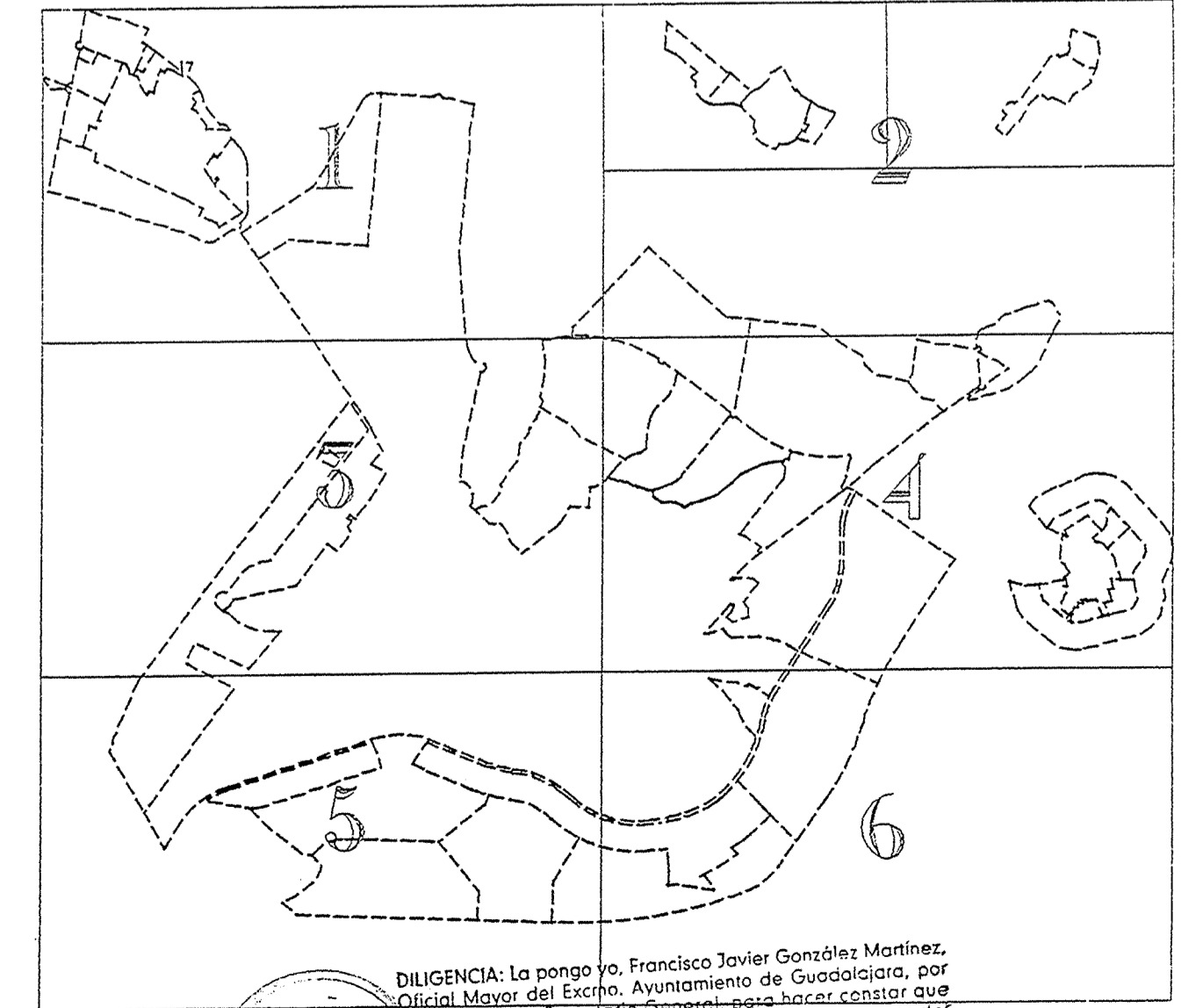
EXCMO. AYUNTAMIENTO DE GUADALAJARA



## REVISION Y ADAPTACION DEL PLAN GENERAL DE ORDENACION URBANA DE GUADALAJARA. 1998

Equipo redactor:  
 MASTER S.A. DE INGENIERIA Y ARQUITECTURA  
 CARLOS MARTINEZ CARO, ARQUITECTO  
 JOSE MARIA ORDEIG CORSINI, ARQUITECTO

CLASIFICACION DEL SUELO: ACL-3 ESCALA 1:5000



DILIGENCIA: La ponga yo, Francisco Javier González Martínez, Oficial Mayor del Excmo. Ayuntamiento de Guadalajara, por delegación del Secretario General para hacer constar que el presente documento o plano forma parte del Proyecto del P.G.O.U. aprobado por el pleno de 10 de Septiembre de 1998.