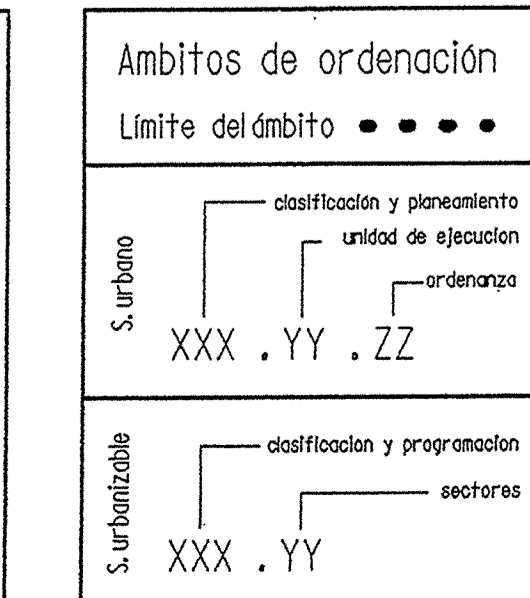




Sistemas generales y locales

SG de equipamiento docente	SG.Dc	SLD de equipamientos públicos docentes	SLP.Dc
SG de equipamiento social	SG.S	SLD de equipamiento público social	SLP.S
SG de equipamiento infraestructuras	SG.I	SLD de equipamiento público deportivo	SLP.Dp
SG de equipamiento comercial	SG.C	SLD de equipamientos privados docentes	SLP.Dc
SG de equipamiento deportivo	SG.Dp	SLD de equipamiento privado social	SLP.S
SG de equipamiento especial	SG.E	SLD de equipamiento privado deportivo	SLP.Dp
SG de espacios libres	SG.L	SLD de equipamiento privado comercial	SLP.C
SL de espacios públicos libres	SL.L		



Clasificación, programación y planeamiento

SU - Suelo urbano	-----	SRP.X
SUE - Suelo urbano en Unidades con Ordenación especificada	-----	
SUI - Suelo urbano en Unidades con Ordenación Incorporada	-----	
SPI - Suelo urbanizable programado para el primer cuadrilenio	-----	
SP2 - Suelo urbanizable programado para el segundo cuadrilenio	-----	
SNP - Suelo urbanizable no programado	-----	
SRP - Suelo rústico protegido	-----	

Unidades de ejecución y sectores

Actuación directa

01 - 39	Unidades en el núcleo urbano de Guadalajara
40 - 49	Unidades en suelo industrial
50 - 59	Unidades en Marabando
60 - 69	Unidades en Tarazona
70 - 79	Unidades en Irriápol
80 - 89	Unidades en Usanos
90 - 99	Unidades en Valdeñochas

Ordenanzas generales de la edificación


Edificación consolidada en áreas sometidas a protección, conservación y renovación arquitectónica y ambiental	01.gp	Edificación tradicional en Núcleos rurales	07.gp
Edificación consolidada en manzanas cerradas tipo ensanche	02.gp	Edificación para usos Turísticos	08.gp
Edificación consolidada en edificación abierta	03.gp	Edificación para usos Dotacionales	09.gp
Nueva edificación en manzanas o bloques	04.gp	Edificación para usos Industriales	10.gp
Edificación de Vivienda unifamiliar, semiextensiva (adossadas)	05.gp	Edificación en la Fachada exterior de la Autovía de Aragón, para usos Especiales	11.gp
Edificación de Vivienda unifamiliar, extensiva (adossadas o pareadas)	06.gp	Áreas verdes y Espacios libres	12.gp

Equipo redactor:

MASTER S.A. DE INGENIERIA Y ARQUITECTURA

CARLOS MARTINEZ CARO, ARQUITECTO

JOSE MARIA ORDEIG, ARQUITECTO



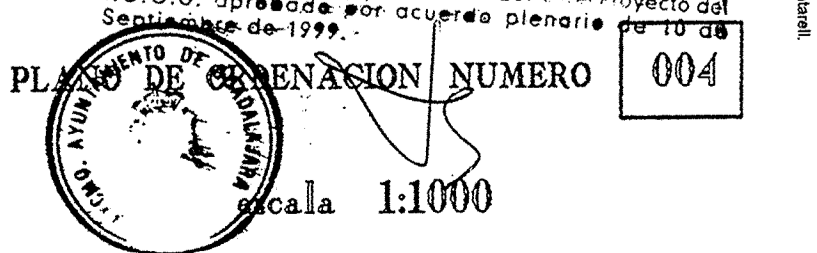
1	2	3	4	5	6	7	8	9	10	11	12	13	14	15	16	17	18	19	20	21	22	23	24	25	26	27	28	29	30	31	32	33	34	35	36	37	38	39	40	41	42	43	44	45	46	47	48	49	50	51	52	53	54	55	56	57	58	59	60	61	62	63	64	65	66	67	68	69	70	71	72	73	74	75	76	77	78	79	80	81	82	83	84	85	86	87	88	89	90	91	92	93	94	95	96	97	98	99	100
---	---	---	---	---	---	---	---	---	----	----	----	----	----	----	----	----	----	----	----	----	----	----	----	----	----	----	----	----	----	----	----	----	----	----	----	----	----	----	----	----	----	----	----	----	----	----	----	----	----	----	----	----	----	----	----	----	----	----	----	----	----	----	----	----	----	----	----	----	----	----	----	----	----	----	----	----	----	----	----	----	----	----	----	----	----	----	----	----	----	----	----	----	----	----	----	----	----	----	-----

REVISION Y ADAPTACION
PLAN GENERAL DE
ORDENACION URBANA
GUADALAJARA. 1999

Oficial Mayor del Excmo. Ay. de Guadalajara

PLANO DE ORDENACION NUMERO 004

Escala 1:1000



Este documento es propiedad de la Oficina General de Urbanismo de Guadalajara. Toda reproducción o uso no autorizado sin el consentimiento escrito de esta Oficina será sancionada.