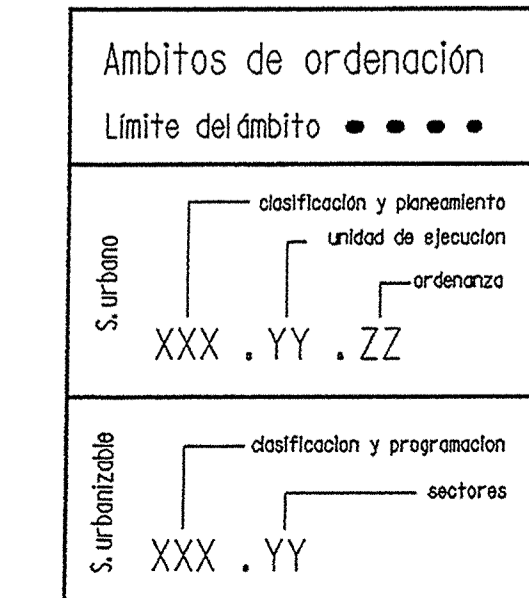


**Sistemas generales y locales**

|                                     |  |       |
|-------------------------------------|--|-------|
| SU de equipamiento docente          | SLD de equipamientos públicos docentes   | SP.Dc |
| SU de equipamiento social           | SLS de equipamiento público social       | SP.S  |
| SU de equipamiento infraestructuras | SLI de equipamientos de infraestructuras | SP.Dp |
| SU de equipamiento comercial        | SLP de equipamiento público deportivo    | SP.Dc |
| SU de equipamiento deportivo        | SLD de equipamientos privados docentes   | SP.S  |
| SU de equipamiento escolar          | SLS de equipamiento privado social       | SP.Dp |
| SU de espacios libres               | SLI de equipamientos de infraestructuras | SP.Dc |
| SL de espacios públicos libres      | SLP de equipamiento privado deportivo    | SP.S  |
|                                     | SLC de equipamiento privado comercial    | SP.C  |



**Clasificación, programación y planeamiento**

|   |       |
|---|-------|
| SU - Suelo urbano   | ----- |
| SUE - Suelo urbano en Unidades con Ordenación especificada    | ----- |
| SUR - Suelo urbano en Unidades con Ordenación incorporada     | ----- |
| SPI - Suelo urbanizable programado para el primer cuatrienio  | ----- |
| SP2 - Suelo urbanizable programado para el segundo cuatrienio | ----- |
| SNP - Suelo urbanizable no programado                         | ----- |
| SRP - Suelo rústico protegido                                 | ----- |

SRP.X

**Unidades de ejecución y sectores**

Actuación directa

|         |   |
|---------|---|
| 01 - 39 | Unidades en el núcleo urbano de Guadalajara |
| 40 - 49 | Unidades en suelo industrial                |
| 50 - 59 | Unidades en Marchamado                      |
| 60 - 69 | Unidades en Tarazona                        |
| 70 - 79 | Unidades en Trébol                          |
| 80 - 89 | Unidades en Uteñas                          |
| 90 - 99 | Unidades en Valdehachos                     |

**Ordenanzas generales de la edificación**


|   |       |  |       |
|---|-------|--|-------|
| Edificación consolidada en áreas sometidas a protección, conservación y renovación arquitectónica y ambiental | 01.gp | Edificación tradicional en Núcleos rurales                                       | 07.gp |
| Edificación consolidada en manzanas cerradas tipo ensanche  | 02.gp | Edificación para usos Terciarios   | 08.gp |
| Edificación consolidada en edificación abierta  | 03.gp | Edificación para usos Dotacionales   | 09.gp |
| Nueva edificación en manzanas o bloques   | 04.gp | Edificación para usos Industriales   | 10.gp |
| Edificación de Vivienda unifamiliar, semiextensiva (adossada)   | 05.gp | Edificación en la Fachada exterior de la Autovía de Aragón, para usos Especiales | 11.gp |
| Edificación de Vivienda unifamiliar, extensiva (adossada o pareada)   | 06.gp | Áreas verdes y Espacios libres   | 12.gp |

**Equipo redactor:**

**MASTER S.A. DE INGENIERIA Y ARQUITECTURA**

**CARLOS MARTINEZ CARO, ARQUITECTO**

**JOSE MARIA ORDEIG, ARQUITECTO**



|   |   |   |   |   |   |   |   |   |    |    |    |    |    |    |    |    |    |    |    |    |    |    |    |    |    |    |    |    |    |    |    |    |    |    |    |    |    |    |    |    |    |    |    |    |    |    |    |    |    |    |    |    |    |    |    |    |    |    |    |    |    |    |    |    |    |    |    |    |    |    |    |    |    |    |    |    |    |    |    |    |    |    |    |    |    |    |    |    |    |    |    |    |    |    |    |    |    |    |     |
|---|---|---|---|---|---|---|---|---|----|----|----|----|----|----|----|----|----|----|----|----|----|----|----|----|----|----|----|----|----|----|----|----|----|----|----|----|----|----|----|----|----|----|----|----|----|----|----|----|----|----|----|----|----|----|----|----|----|----|----|----|----|----|----|----|----|----|----|----|----|----|----|----|----|----|----|----|----|----|----|----|----|----|----|----|----|----|----|----|----|----|----|----|----|----|----|----|----|----|-----|
| 1 | 2 | 3 | 4 | 5 | 6 | 7 | 8 | 9 | 10 | 11 | 12 | 13 | 14 | 15 | 16 | 17 | 18 | 19 | 20 | 21 | 22 | 23 | 24 | 25 | 26 | 27 | 28 | 29 | 30 | 31 | 32 | 33 | 34 | 35 | 36 | 37 | 38 | 39 | 40 | 41 | 42 | 43 | 44 | 45 | 46 | 47 | 48 | 49 | 50 | 51 | 52 | 53 | 54 | 55 | 56 | 57 | 58 | 59 | 60 | 61 | 62 | 63 | 64 | 65 | 66 | 67 | 68 | 69 | 70 | 71 | 72 | 73 | 74 | 75 | 76 | 77 | 78 | 79 | 80 | 81 | 82 | 83 | 84 | 85 | 86 | 87 | 88 | 89 | 90 | 91 | 92 | 93 | 94 | 95 | 96 | 97 | 98 | 99 | 100 |
|---|---|---|---|---|---|---|---|---|----|----|----|----|----|----|----|----|----|----|----|----|----|----|----|----|----|----|----|----|----|----|----|----|----|----|----|----|----|----|----|----|----|----|----|----|----|----|----|----|----|----|----|----|----|----|----|----|----|----|----|----|----|----|----|----|----|----|----|----|----|----|----|----|----|----|----|----|----|----|----|----|----|----|----|----|----|----|----|----|----|----|----|----|----|----|----|----|----|----|-----|

**REVISION Y ADAPTACION**


**PLAN GENERAL DE ORDENACION URBANA**

**GUADALAJARA, 1999**

DIVISION: La ponga yo, Francisco Javier González Martínez, Oficial Mayor del Excmo. Ayuntamiento de Guadalajara, por delegación del Secretario General, para hacer constar que el presente documento a piano forma parte del Proyecto del P.G.O.U. aprobado por acuerdo plenario de 10 de Septiembre.

**PLANO DE ORDENACION NUMERO 065**

1:1000



Este documento es propiedad de la Oficina General de Estudios y Asesoramiento Técnico del Ayuntamiento de Guadalajara. No se permite su reproducción total o parcial, ni su uso para fines distintos a los autorizados.