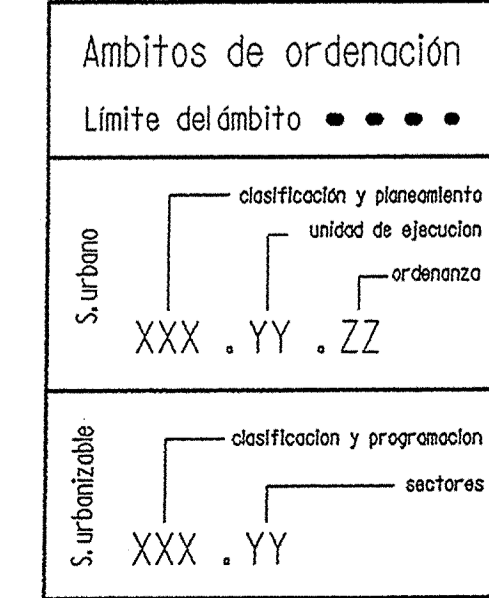




**Sistemas generales y locales**

SG equipamiento docente	SG.Dc	SLP de equipamientos públicos docentes	SLP.Dc
SG equipamiento social	SG.S	SLP de equipamiento público social	SLP.S
SG equipamiento infraestructuras	SG.I	SLP de equipamiento público deportivo	SLP.Dp
SG equipamiento comercial	SG.C	SLP de equipamientos privados docentes	SLP.Dc
SG equipamiento deportivo	SG.Dp	SLP de equipamiento privado social	SLP.S
SG equipamiento especial	SG.E	SLP de equipamiento privado deportivo	SLP.Dp
SG de espacios libres	SG.L	SLP de equipamiento privado comercial	SLP.C
SL de espacios públicos libres	SL.L		



**Clasificación, programación y planeamiento**

SU - Suelo urbano	---	SRP.X
SUE - Suelo Urbano en Unidades con Ordenación especificada	---	
SUI - Suelo Urbano en Unidades con Ordenación incorporada	---	
SPI - Suelo urbanizable programado para el primer cuadrileno	---	
SP2 - Suelo urbanizable programado para el segundo cuadrileno	---	
SNP - Suelo urbanizable no programado	---	
SRP - Suelo rústico protegido	---	

**Unidades de ejecución y sectores**

Actuación directa

01 - 39	Unidades en el núcleo urbano de Guadalajara
40 - 49	Unidades en suelo industrial
50 - 59	Unidades en Marchamalo
60 - 69	Unidades en Torcaza
70 - 79	Unidades en Trilop
80 - 89	Unidades en Uomas
90 - 99	Unidades en Valdehachos

**Ordenanzas generales de la edificación**


Edificación consolidada en áreas sometidas a protección, conservación y renovación arquitectónica y ambiental	01.gp	Edificación tradicional en Núcleos rurales	07.gp
Edificación consolidada en manzanas cerradas tipo ensanche	02.gp	Edificación para usos terciarios	08.gp
Edificación consolidada en edificación abierta	03.gp	Edificación para usos dotacionales	09.gp
Nueva edificación en manzanas o bloques	04.gp	Edificación para usos industriales	10.gp
Edificación de Vivienda unifamiliar, semientensiva (asociada)	05.gp	Edificación en la Fachada exterior de la Autovía de Aragón, para usos Especiales	8.gp
Edificación de Vivienda unifamiliar, extensiva (aislada o pareada)	06.gp	Áreas verdes y Espacios libres	02.gp

**Equipo redactor:**

MASTER S.A. DE INGENIERIA Y ARQUITECTURA

CARLOS MARTINEZ CARO, ARQUITECTO

JOSE MARIA ORDEIG, ARQUITECTO



1	2	3	4	5	6	7	8	9	10	11	12	13	14	15	16	17	18	19	20	21	22	23	24	25	26	27	28	29	30	31	32	33	34	35	36	37	38	39	40	41	42	43	44	45	46	47	48	49	50	51	52	53	54	55	56	57	58	59	60	61	62	63	64	65	66	67	68	69	70	71	72	73	74	75	76	77	78	79	80	81	82	83	84	85	86	87	88	89	90	91	92	93	94	95	96	97	98	99	100
---	---	---	---	---	---	---	---	---	----	----	----	----	----	----	----	----	----	----	----	----	----	----	----	----	----	----	----	----	----	----	----	----	----	----	----	----	----	----	----	----	----	----	----	----	----	----	----	----	----	----	----	----	----	----	----	----	----	----	----	----	----	----	----	----	----	----	----	----	----	----	----	----	----	----	----	----	----	----	----	----	----	----	----	----	----	----	----	----	----	----	----	----	----	----	----	----	----	----	-----

**REVISION Y ADAPTACION**


**PLAN GENERAL DE ORDENACION URBANA**

**GUADALAJARA. 1999**

DILIGENCIA: La comparendo yo, Francisco Javier González Martínez, Delegado del Secretario General, Ayuntamiento de Guadalajara, por el presente documento a piano firmo parte del Proyecto de P.G.O.U. aprobada por acuerdo plenario de fecha 27 de Septiembre de 1999.

**PLANO DE ORDENACION NUMERO 080**

escala 1:1000



REVISION Y ADAPTACION  
 PLAN GENERAL DE ORDENACION URBANA  
 GUADALAJARA. 1999  
 DILIGENCIA: La comparendo yo, Francisco Javier González Martínez, Delegado del Secretario General, Ayuntamiento de Guadalajara, por el presente documento a piano firmo parte del Proyecto de P.G.O.U. aprobada por acuerdo plenario de fecha 27 de Septiembre de 1999.