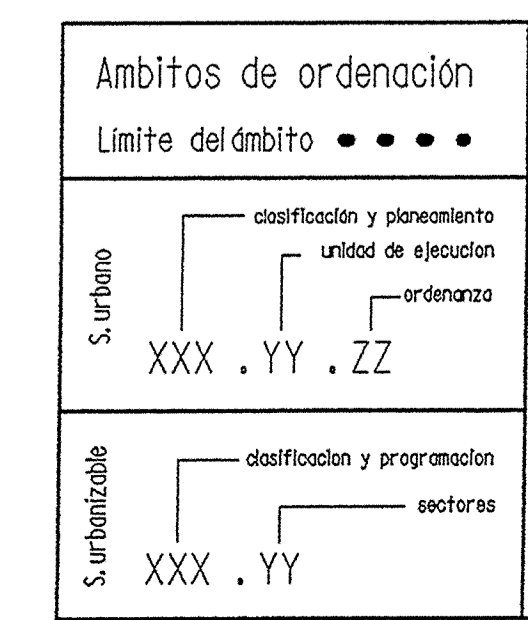




Sistemas generales y locales

S de equipamiento docente	SG DC	S de equipamientos públicos docentes	SLP Dc
S de equipamiento social	SG S	SLS de equipamiento público social	SLP S
S de equipamiento infraestructuras	SG I	S de equipamientos privados docentes	SLP Dp
S de equipamiento comercial	SG C	SLS de equipamiento privado social	SLP S
S de equipamiento deportivo	SG Dp	S de equipamientos privados deportivos	SLP Dp
S de equipamiento especial	SG E	SLS de equipamiento privado deportivo	SLP Dp
S de espacios libres	SG L	S de equipamientos privados comerciales	SLP C
S de espacios públicos libres	SG LP		



Clasificación, programación y planeamiento

SU - Suelo urbano	---
SUE - Suelo urbano en Unidades con Ordenación especificada	---
SUI - Suelo urbano en Unidades con Ordenación incorporada	---
SPI - Suelo urbanizable programado para el primer cuatrienio	---
SP2 - Suelo urbanizable programado para el segundo cuatrienio	---
SNP - Suelo urbanizable no programado	---
SRP - Suelo rústico protegido	SRP.X

Unidades de ejecución y sectores

Actuación directa


01 - 39	Unidades en el núcleo urbano de Guadalupe
40 - 49	Unidades en suelo industrial
50 - 59	Unidades en Marzabampo
60 - 69	Unidades en Tarasana
70 - 79	Unidades en Itápal
80 - 89	Unidades en Usanas
90 - 99	Unidades en Yalduchich

Ordenanzas generales de la edificación

Edificación consolidada en áreas sometidas a protección, conservación y renovación arquitectónica y ambiental	01.gp	Edificación tradicional en Núcleos rurales	07.gp
Edificación consolidada en manzanas cerradas tipo ensanche	02.gp	Edificación para usos Terciarios	08.gp
Edificación consolidada en edificación abierta	03.gp	Edificación para usos Dotacionales	09.gp
Nueva edificación en manzanas o bloques	04.gp	Edificación para usos Industriales	10.gp
Edificación de Vivienda unifamiliar, semientensiva (adossada)	05.gp	Edificación en la Fachada exterior de la Autovía de Aragón, para usos Especiales	11.gp
Edificación de Vivienda unifamiliar, extensiva (alotada o pareadas)	06.gp	Áreas verdes y Espacios libres	12.gp

Equipo redactor:


MASTER S.A. DE INGENIERIA Y ARQUITECTURA
CARLOS MARTINEZ CARO, ARQUITECTO
JOSE MARIA ORDEIG, ARQUITECTO



REVISIÓN Y ADAPTACIÓN PLAN GENERAL DE ORDENACION URBANA GUADALAJARA. 1999

DILIGENCIA: La pongo yo, Francisco Javier González Martínez, Oficial Mayor del Excmo. Ayuntamiento de Guadalupe, por delegación del Secretario General, para constatar que el presente documento o plano forma parte del expediente de modificación del Plan General de Ordenación Urbana de Guadalupe, Jalisco, en virtud de lo dispuesto en el artículo 13 del Reglamento de la Ley de Urbanismo, de 1975.

PLANO DE ORDENACION NUMERO 087


1:1000

Este documento es propiedad de la Oficina de Urbanismo del Ayuntamiento de Guadalupe, Jalisco. No se permite su reproducción total o parcial sin el consentimiento escrito de la Oficina de Urbanismo.