

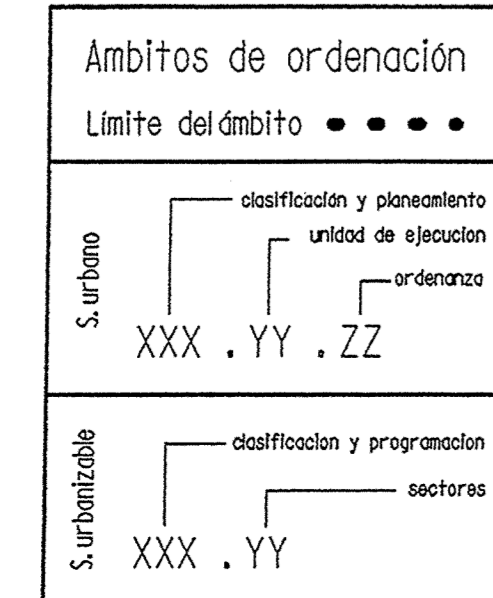


**Sistemas generales y locales**

SG de equipamiento docente	SG Dc
SG de equipamiento social	SG S
SG de equipamiento infraestructuras	SG I
SG de equipamiento comercial	SG C
SG de equipamiento deportivo	SG Dp
SG de equipamiento especial	SG E
SG de espacios libres	SG L
SL de espacios públicos libres	SL L

**SLD de equipamientos públicos docentes**

SLD de equipamientos públicos docentes	SLP Dc
SLD de equipamiento público social	SLP S
SLD de equipamiento público deportivo	SLP Dp
SLD de equipamientos privados docentes	SLP Dc
SLD de equipamiento privado social	SLP S
SLD de equipamiento privado deportivo	SLP Dp
SLD de equipamiento privado comercial	SLP C



**Clasificación, programación y planeamiento**

SU - Suelo urbano	-----	SRP.X
SUE - Suelo urbano en Unidades con Ordenación especificada	-----	
SUI - Suelo urbano en Unidades con Ordenación incorporada	-----	
SPI - Suelo urbanizable programado para el primer cuatrienio	-----	
SP2 - Suelo urbanizable programado para el segundo cuatrienio	-----	
SNP - Suelo urbanizable no programado	-----	
SRP - Suelo rústico protegido	-----	

**Unidades de ejecución y sectores**

Actuación directa

01 - 39	Unidades en el núcleo urbano de Guadalajara
40 - 49	Unidades en suelo industrial
50 - 59	Unidades en Marchanado
60 - 69	Unidades en Tarazona
70 - 79	Unidades en Iriéjola
80 - 89	Unidades en Usanos
90 - 99	Unidades en Valdepeñas

**Ordenanzas generales de la edificación**


Edificación consolidada en áreas sometidas a protección, conservación y renovación arquitectónica y ambiental	01.gp	Edificación tradicional en Núcleos rurales	07.gp
Edificación consolidada en manzanas cerradas tipo ensanche	02.gp	Edificación para usos terciarios	08.gp
Edificación consolidada en edificación abierta	03.gp	Edificación para usos dotacionales	09.gp
Nueva edificación en manzanas o bloques	04.gp	Edificación para usos industriales	10.gp
Edificación de Vivienda unifamiliar, semientensiva (adossados)	05.gp	Edificación en la Fachada exterior de la Autovía	11.gp
Edificación de Vivienda unifamiliar, extensiva (alzdadas o pareadas)	06.gp	Áreas verdes y Espacios libres	12.gp

**Equipo redactor:**

MASTER S.A. DE INGENIERIA Y ARQUITECTURA

CARLOS MARTINEZ CARO, ARQUITECTO

JOSE MARIA ORDEIG, ARQUITECTO




1	2	3	4	5	6	7	8	9	10
11	12	13	14	15	16	17	18	19	20
21	22	23	24	25	26	27	28	29	30
31	32	33	34	35	36	37	38	39	40
41	42	43	44	45	46	47	48	49	50
51	52	53	54	55	56	57	58	59	60
61	62	63	64	65	66	67	68	69	70
71	72	73	74	75	76	77	78	79	80
81	82	83	84	85	86	87	88	89	90
91	92	93	94	95	96	97	98	99	100

**REVISION Y ADAPTACION PLAN GENERAL DE ORDENACION URBANA GUADALAJARA. 1999**

DILIGENCIA: Lo pongo yo, Francisco Javier González Martínez, Oficial Mayor del Excmo. Ayuntamiento de Guadalajara, por delegación del Secretario General, para hacer constar que el presente documento o plano forma parte del Proyecto del P.G.O.U. aprobado por acuerdo plenario de 11 de Septiembre de 1999.

**PLANO DE ORDENACION NUMERO 111**

1:1000




SECRETARÍA GENERAL DE URBANISMO DE ARAGON

SECRETARÍA GENERAL DE URBANISMO DE ARAGON

SECRETARÍA GENERAL DE URBANISMO DE ARAGON