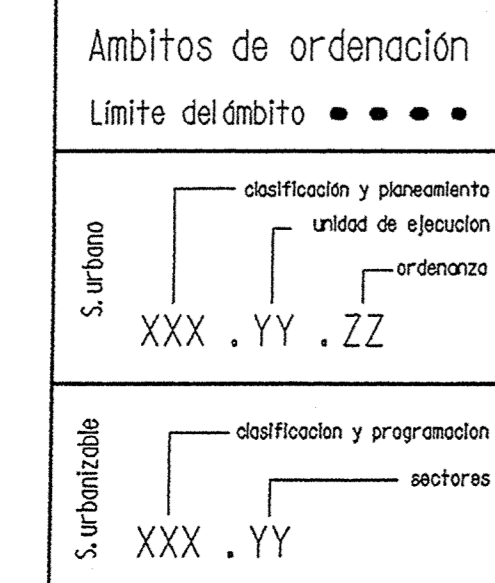


| Sistemas generales y locales | | SUI de equipamientos públicos docentes | | SUI de equipamientos privados docentes | |
|----------------------------------|-------|--|--------|--|--------|
| SG equipamiento docente | sg Dc | SLP Dc | SLP Dc | SLP Dc | SLP Dc |
| SG equipamiento social | sg S | SLP S | SLP S | SLP S | SLP S |
| SG equipamiento infraestructuras | sg I | SLP Dp | SLP Dp | SLP Dp | SLP Dp |
| SG equipamiento comercial | sg C | SLP C | SLP C | SLP C | SLP C |
| SG equipamiento deportivo | sg Dp | SLP S | SLP S | SLP S | SLP S |
| SG equipamiento especial | sg E | SLP Dp | SLP Dp | SLP Dp | SLP Dp |
| SG de espacios libres | sg L | SLP C | SLP C | SLP C | SLP C |
| SL de espacios públicos libres | sl L | SLP C | SLP C | SLP C | SLP C |



Clasificación, programación y planeamiento

| | | |
|---|-------|-------|
| SU - Suelo urbano | ----- | SRP.X |
| SUE - Suelo urbano en Unidades con Ordenación especificada | ----- | |
| SUI - Suelo urbano en Unidades con Ordenación incorporada | ----- | |
| SPI - Suelo urbanizable programado para el primer cuatrienio | ----- | |
| SP2 - Suelo urbanizable programado para el segundo cuatrienio | ----- | |
| SNP - Suelo urbanizable no programado | ----- | |
| SRP - Suelo rústico protegido | ----- | |

Unidades de ejecución y sectores

Actuación directa:

| | |
|---------|---|
| 01 - 39 | Unidades en el núcleo urbano de Guadalajara |
| 40 - 49 | Unidades en suelo industrial |
| 50 - 59 | Unidades en Marchamocho |
| 60 - 69 | Unidades en Torcalera |
| 70 - 79 | Unidades en Irripá |
| 80 - 89 | Unidades en Usanos |
| 90 - 99 | Unidades en Valdenuñas |

Ordenanzas generales de la edificación

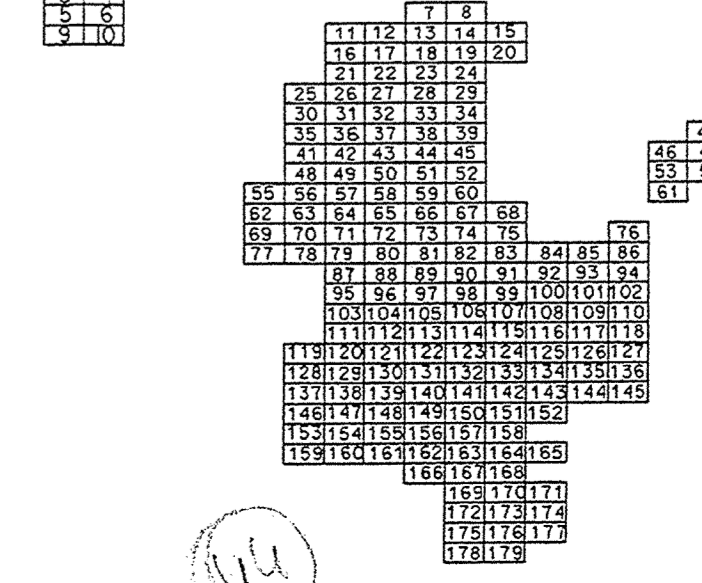

| | | | |
|---|-------|--|-------|
| Edificación consolidada en áreas sometidas a protección, conservación y renovación arquitectónica y ambiental | 01.gp | Edificación tradicional en Núcleos rurales | 07.gp |
| Edificación consolidada en manzanas cerradas tipo ensanche | 02.gp | Edificación para usos terciarios | 08.gp |
| Edificación consolidada en edificación abierta | 03.gp | Edificación para usos dotacionales | 09.gp |
| Nueva edificación en manzanas o bloques | 04.gp | Edificación para usos industriales | 10.gp |
| Edificación de Vivienda unifamiliar, semientensivo (dosocual) | 05.gp | Edificación en la Fachada exterior de la Autovía de Aragón, para usos Especiales | 11.gp |
| Edificación de Vivienda unifamiliar, extensivo (alotados o pareados) | 06.gp | Áreas verdes y Espacios libres | 12.gp |

Equipo redactor:

MASTER S.A. DE INGENIERIA Y ARQUITECTURA

CARLOS MARTINEZ CARO, ARQUITECTO

JOSE MARIA ORDEIG, ARQUITECTO



REVISION Y ADAPTACION

PLAN GENERAL DE ORDENACION URBANA GUADALAJARA. 1999

DIRECCION: La Janga y/o, Francisco Javier González Martínez, Oficial Mayor del Excmo. Ayuntamiento de Guadalajara, por delegación del Secretario General, para hacer constar que el presente documento o plano forma parte del Proyecto P.G.O.U. aprobado por acuerdo plenario de fecha 14/11/99.

PLANO DE ORDENACION NUMERO 114

Escala 1:1000

Includes official seals and a grid.