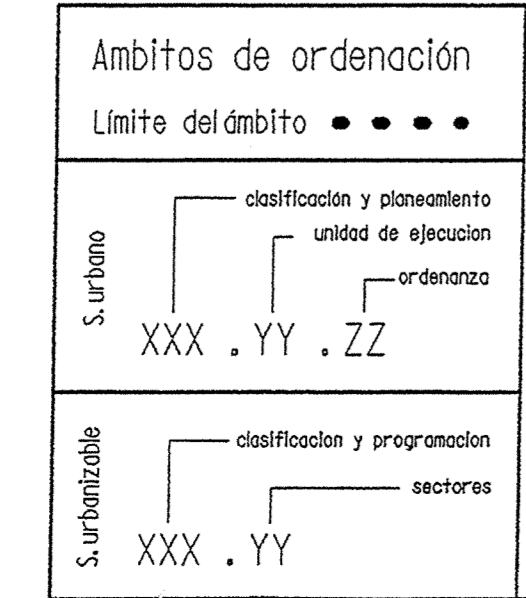




Sistemas generales y locales	
SG de equipamiento docente	SLP.Dc
SG de equipamiento social	SLP.S
SG de equipamiento infraestructuras	SLP.Dp
SG de equipamiento comercial	SLP.Dc
SG de equipamiento deportivo	SLP.S
SG de equipamiento especial	SLP.Dp
SG de espacios libres	SLP.C
SL de espacios públicos libres	SLP.C



Clasificación, programación y planeamiento	
SU - Suelo urbano	---
SUE - Suelo urbano en Unidades con Ordenación especificada	---
SUI - Suelo urbano en Unidades con Ordenación incorporada	---
SP1 - Suelo urbanizable programado para el primer cuadrilenio	---
SP2 - Suelo urbanizable programado para el segundo cuadrilenio	---
SP - Suelo urbanizable no programado	---
SRP - Suelo rústico protegido	SRP.X

Unidades de ejecución y sectores	
Actuación directa	
01-39	Unidades en el núcleo urbano de Guadalajara
40-49	Unidades en suelo industrial
50-59	Unidades en Marchanado
60-69	Unidades en Torcoeno
70-79	Unidades en Iríap
80-89	Unidades en Usanos
90-99	Unidades en Valdecañas


Ordenanzas generales de la edificación	
Edificación consolidada en áreas someridas o protección, conservación y renovación arquitectónica y ambiental	01.gp
Edificación consolidada en manzanas cerradas tipo ensanche	02.gp
Edificación consolidada en edificación abierta	03.gp
Nueva edificación en manzanas o bloques	04.gp
Edificación de Vivienda unifamiliar, semixtensiva (adossada)	05.gp
Edificación de Vivienda unifamiliar, extensiva (aladas o pareadas)	06.gp
Edificación tradicional en Nucleos rurales	07.gp
Edificación para usos Terciarios	08.gp
Edificación para usos Industriales	09.gp
Edificación en la Fachada exterior de la Autovía de Aragón, para usos Especiales	1.gp
Áreas verdes y Espacios Libres	02.gp

Equipo redactor:

MASTER S.A. DE INGENIERIA Y ARQUITECTURA

CARLOS MARTINEZ CARO, ARQUITECTO

JOSE MARIA ORDEIG, ARQUITECTO



REVISION Y ADAPTACION


PLAN GENERAL DE ORDENACION URBANA

GUADALAJARA 1999

Diligencia: La Junta de Urbanismo, Ayuntamiento de Guadalajara, por delegación del Secretario General, para hacer constar que el presente documento o plano forma parte del expediente del P.G.O.U. aprobado por acuerdo plenario el 10 de Septiembre de 1999.

PLANO DE ORDENACION NUMERO 140

Escala 1:1000



Este documento es propiedad de la Junta de Urbanismo del Ayuntamiento de Guadalajara. No se permite su reproducción total o parcial sin el consentimiento expreso de la Junta de Urbanismo.