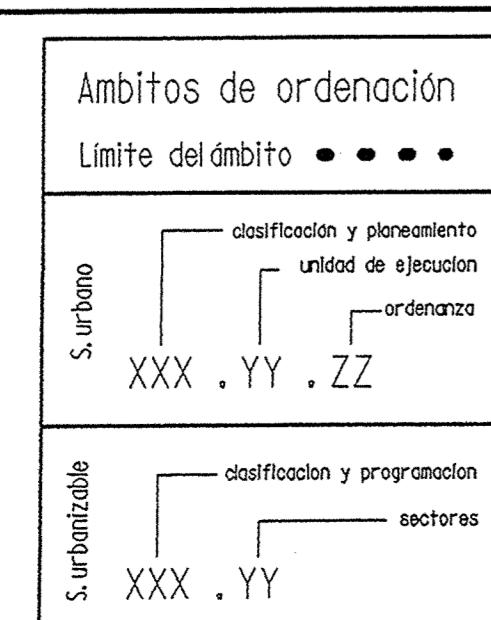




Sistemas generales y locales	SIG de equipamientos públicos docentes	SIG de equipamientos sociales
SG equipamiento docente	SIG de equipamientos públicos sociales de equipamiento social de equipamiento social de equipamiento social	SG equipamiento social
SG equipamiento infraestructuras	SIG de equipamientos privados docentes	SG equipamiento infraestructuras
SG equipamiento comercial	SIG de equipamiento privado social	SG equipamiento comercial
SG equipamiento deportivo	SIG de equipamiento privado social	SG equipamiento deportivo
SG equipamiento especial	SIG de equipamiento privado comercial	SG equipamiento especial
SG de espacios libres		SG de espacios libres
SG de espacios públicos libres		SG de espacios públicos libres



Clasificación, programación y planeamiento	SRP.X
SU - Suelo urbano	-----
SUE - Suelo urbano en Unidades con Ordenación especificada	-----
SUI - Suelo urbano en Unidades con Ordenación incorporada	-----
SRI - Suelo urbanizable programado para el primer cuadrileno	-----
SP2 - Suelo urbanizable programado para el segundo cuadrileno	-----
SMP - Suelo urbanizable no programado	-----
SRP - Suelo rústico protegido	SRP.X

Unidades de ejecución y sectores	Actuación directa
01 - 39 Unidades en el núcleo urbano de Guadalajara	
40 - 49 Unidades en suelo industrial	
50 - 59 Unidades en Marchamosa	
60 - 69 Unidades en Tarazona	
70 - 79 Unidades en Trépal	
80 - 89 Unidades en Usonas	
90 - 99 Unidades en Valdeolajos	


Ordenanzas generales de la edificación	Edificación consolidada en áreas sometidas a protección, conservación y renovación arquitectónica y ambiental	Edificación consolidada en manzanas cerradas tipo ensanche	Edificación consolidada en edificación abierta	Nueva edificación en manzanas o bloques	Edificación de Vivienda unifamiliar, semixtenativa (edocados)	Edificación de Vivienda unifamiliar, extensiva (dilatada o parcelada)	Edificación tradicional en Núcleos rurales	Edificación para usos Terciarios	Edificación para usos Dotacionales	Edificación para usos Industriales	Edificación en la Fachada exterior de la Autovía de Aragón, para usos Especiales	Áreas verdes y Espacios libres
01.gp	01.gp	02.gp	03.gp	04.gp	05.gp	06.gp	07.gp	08.gp	09.gp	10.gp	11.gp	12.gp

Equipo redactor:

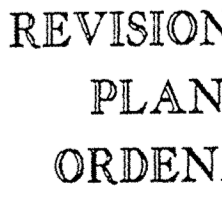
MASTER S.A. DE INGENIERIA Y ARQUITECTURA


CARLOS MARTINEZ CARO, ARQUITECTO


JOSE MARIA ORDEIG, ARQUITECTO



REVISION Y ADAPTACION
PLAN GENERAL DE ORDENACION URBANA
GUADALAJARA, 1999
Ordenanza de modificación del Plan General de Ordenación Urbana de Guadalajara, por delegación del Secretario General, para modificar que el presente documento a pleno derecho forma parte del P.G.O.U. aprobado por acuerdo plenario de 18 de Septiembre de 1999.
PLANO DE ORDENACION NUMERO 170
Escala 1:1000


 Ayuntamiento de Guadalajara


 MINISTERIO DE URBANISMO Y PLANIFICACION TERRITORIAL


 MINISTERIO DE LA PRESIDENCIA Y EL INTERIOR