



**Sistemas generales y locales**

|                                  |        |  |        |
|----------------------------------|--------|--|--------|
| SG equipamiento docente          | SGI.Dc | SLD de equipamientos públicos docentes | SLP.Dc |
| SG equipamiento social           | SGI.S  | SLD de equipamiento público social     | SLP.S  |
| SG equipamiento infraestructuras | SGI.I  | SLD de equipamiento privado docente    | SLP.Dc |
| SG equipamiento comercial        | SGI.C  | SLD de equipamiento privado social     | SLP.S  |
| SG equipamiento deportivo        | SGI.Dp | SLD de equipamiento privado comercial  | SLP.C  |
| SG equipamiento especial         | SGI.E  |  |        |
| SG de espacios libres            | SGI.L  |  |        |
| SL de espacios públicos libres   | SLI.L  |  |        |

**Ámbitos de ordenación**

Limite del ámbito: - - - - -

clasificación y planeamiento  
 unidades de ejecución  
 XXX . YY . ZZ

clasificación y programación  
 sectores  
 XXX . YY

**Clasificación, programación y planeamiento**

|   |       |
|---|-------|
| SU - Suelo urbano   | ----- |
| SUE - Suelo urbano en Unidades con Ordenación especificada    | ----- |
| SUI - Suelo urbano en Unidades con Ordenación incorporada     | ----- |
| SPI - Suelo urbanizable programado para el primer cuatrienio  | ----- |
| SP2 - Suelo urbanizable programado para el segundo cuatrienio | ----- |
| SRP - Suelo urbanizable no programado                         | ----- |
| SRP - Suelo rústico protegido                                 | SRP.X |

**Unidades de ejecución y sectores**

Actuación directa

|         |   |
|---------|---|
| 01 - 39 | Unidades en el núcleo urbano de Guadalajara |
| 40 - 43 | Unidades en suelo industrial                |
| 50 - 59 | Unidades en Marchamojo                      |
| 60 - 69 | Unidades en Tarazona                        |
| 70 - 73 | Unidades en Iríjola                         |
| 80 - 89 | Unidades en Usanos                          |
| 90 - 99 | Unidades en Valdehachos                     |

**Ordenanzas generales de la edificación**



|   |       |  |       |
|---|-------|--|-------|
| Edificación consolidada en áreas sometidas a protección, conservación y renovación arquitectónica y ambiental | 01.gp | Edificación tradicional en Núcleos rurales                                       | 07.gp |
| Edificación consolidada en manzanas cerradas tipo ensanche  | 02.gp | Edificación para usos terciarios   | 08.gp |
| Edificación consolidada en edificación abierta  | 03.gp | Edificación para usos dotacionales   | 09.gp |
| Nueva edificación en manzanas o bloques   | 04.gp | Edificación para usos industriales   | 10.gp |
| Edificación de Vivienda unifamiliar, semientensiva (dosados)  | 05.gp | Edificación en la Fachada exterior de la Autovía de Aragón, para usos especiales | 11.gp |
| Edificación de Vivienda unifamiliar, extensiva (aislados o pareados)  | 06.gp | Áreas verdes y Espacios libres   | 12.gp |

**Equipo redactor:**

**MASTER S.A. DE INGENIERIA Y ARQUITECTURA**

**CARLOS MARTINEZ CARGO, ARQUITECTO**

**JOSE MARIA ORDEIG, ARQUITECTO**





**REVISIÓN Y ADAPTACIÓN PLAN GENERAL DE ORDENACIÓN URBANA GUADALAJARA. 1999**

DILIGENCIA: La ponga yo, Francisco Javier González Martínez, Oficial Mayor del Excmo. Ayuntamiento de Guadalajara, por delegación del Secretario General, para hacer constar que el presente documento es parte integrante del Proyecto del P.G.O.U. aprobado por acuerdo plenario de 1999.

**PLANO DE ORDENACIÓN (NUMERO 173)**

escala 1:1000



Este documento es propiedad de MASTER S.A. DE INGENIERIA Y ARQUITECTURA. No se permite su reproducción total o parcial sin el consentimiento escrito de la empresa.