




**LEYENDA**

-  Circular C2
-  Paradas de varias líneas
-  Paradas específicas de línea



AYUNTAMIENTO  
DE GUADALAJARA

TÍTULO DEL ESTUDIO  
PLAN DE MOVILIDAD URBANA  
SOSTENIBLE DE GUADALAJARA

REF. INFORMÁTICA  
V40

FECHA  
Marzo 2015

ESCALA GRÁFICA  
S/E



TÍTULO DE PLANO  
RED DE TRANSPORTE PÚBLICO URBANO  
(CIRCULAR C2)



Desarrollo  
Organización  
Movilidad

Nº DE PLANO  
**3.4.1.2**