





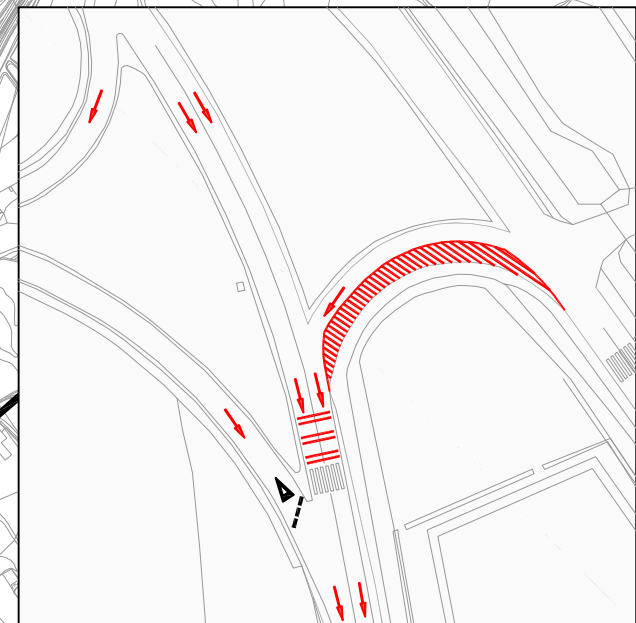
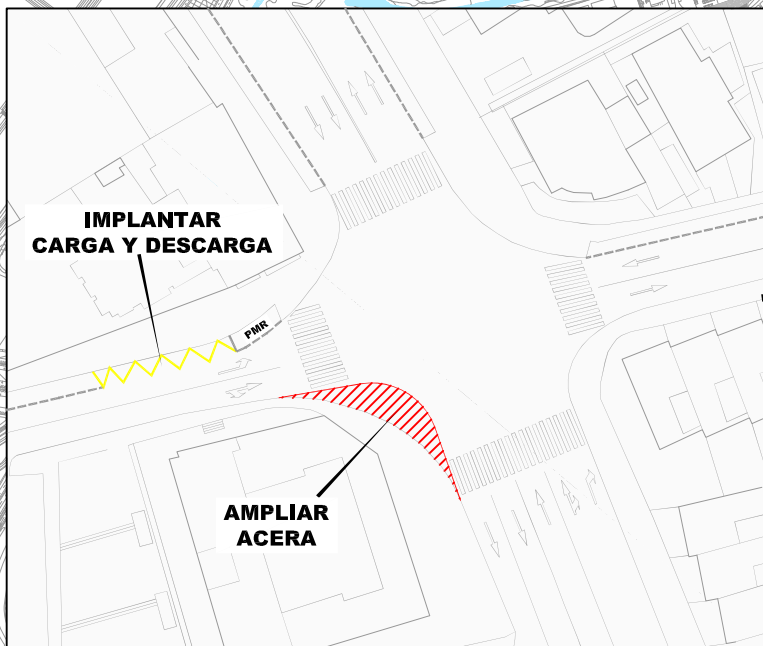
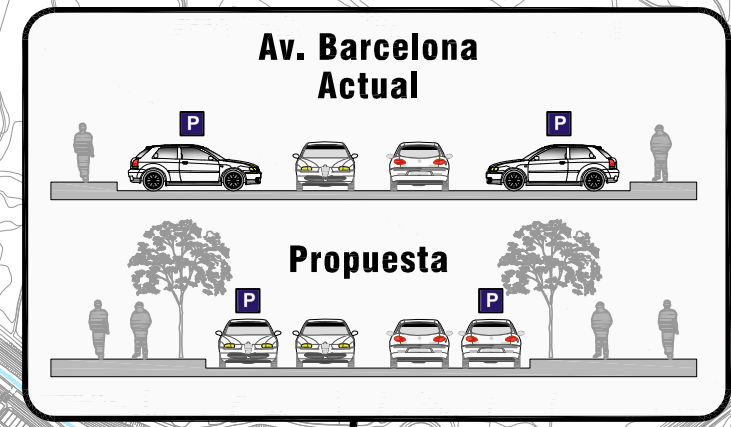



LEYENDA

-  Red básica de peatones
-  Ampliar aceras
-  Implantar pasos de peatones
-  Puente peatonal y ciclable
-  Mejoras en seguridad vial en p. de peatones existentes
-  Mejoras en la accesibilidad en el recinto de Renfe



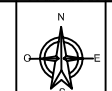
AYUNTAMIENTO DE GUADALAJARA

TÍTULO DEL ESTUDIO  
PLAN DE MOVILIDAD URBANA SOSTENIBLE DE GUADALAJARA

REF. INFORMÁTICA  
V0

FECHA  
Marzo 2015

ESCALA  
S/E



TÍTULO DE PLANO  
PROPUESTAS DE MEJORA EN LA RED BÁSICA DE PEATONES



Nº DE PLANO  
7.1